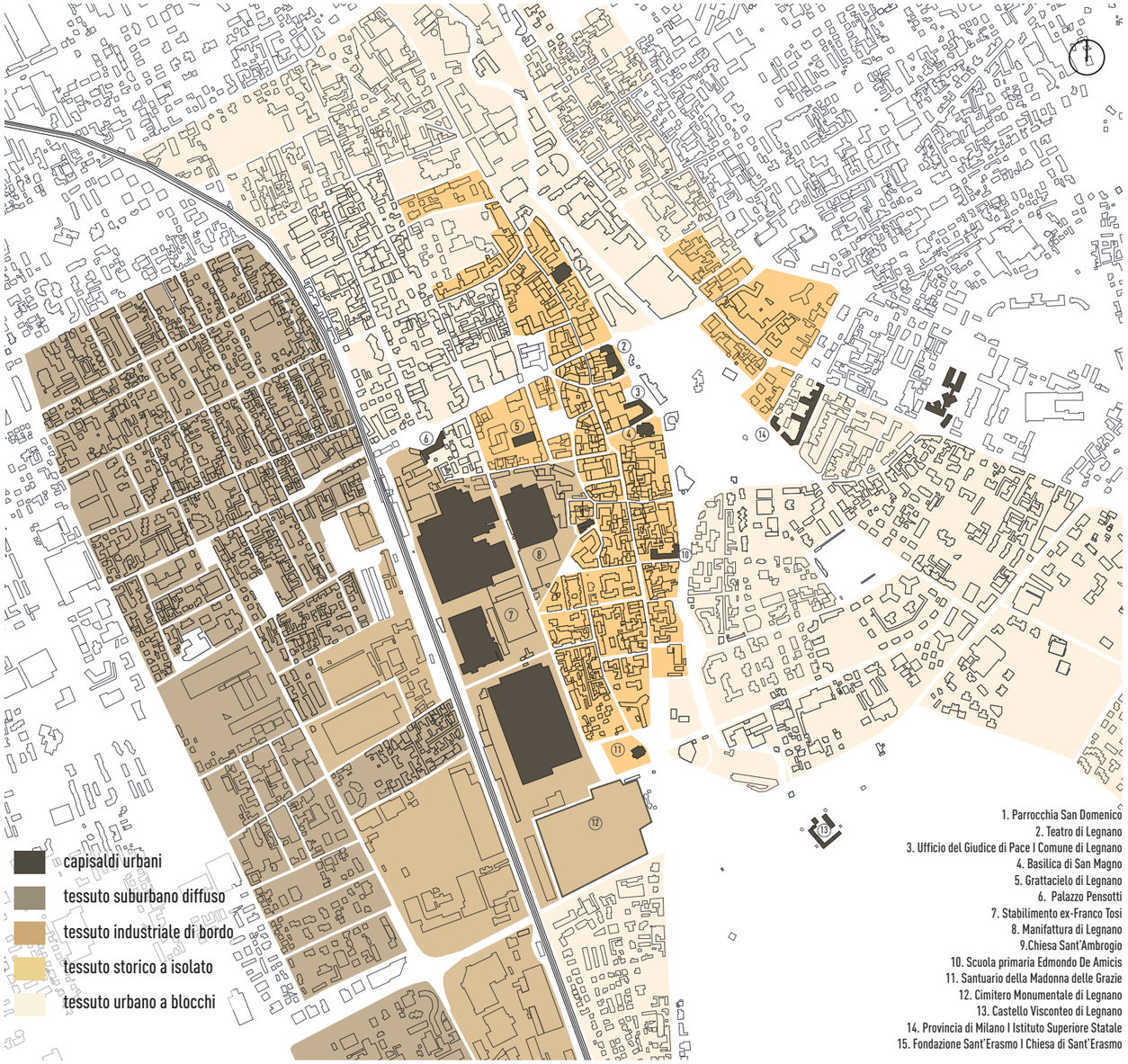

1. Parrocchia San Domenico
2. Teatro di Legnano
3. Ufficio del Giudice di Pace I Comune di Legnano
4. Basilica di San Magno
5. Grattacielo di Legnano
6. Palazzo Pensotti
7. Stabilimento ex-Franco Tosi
8. Manifattura di Legnano
9.Chiesa Sant'Ambrogio
10. Scuola primaria Edmondo De Amicis
11. Santuario della Madonna delle Grazie
12. Cimitero Monumentale di Legnano
13. Castello Visconteo di Legnano
14. Provincia di Milano I Istituto Superiore Statale
15. Fondazione Sant'Erasmo I Chiesa di Sant'Erasmo

SdF Stato di Fatto | SITEPLAN | Struttura Identità

SISTEMI MORFOLOGICI I LANDMARK URBANI

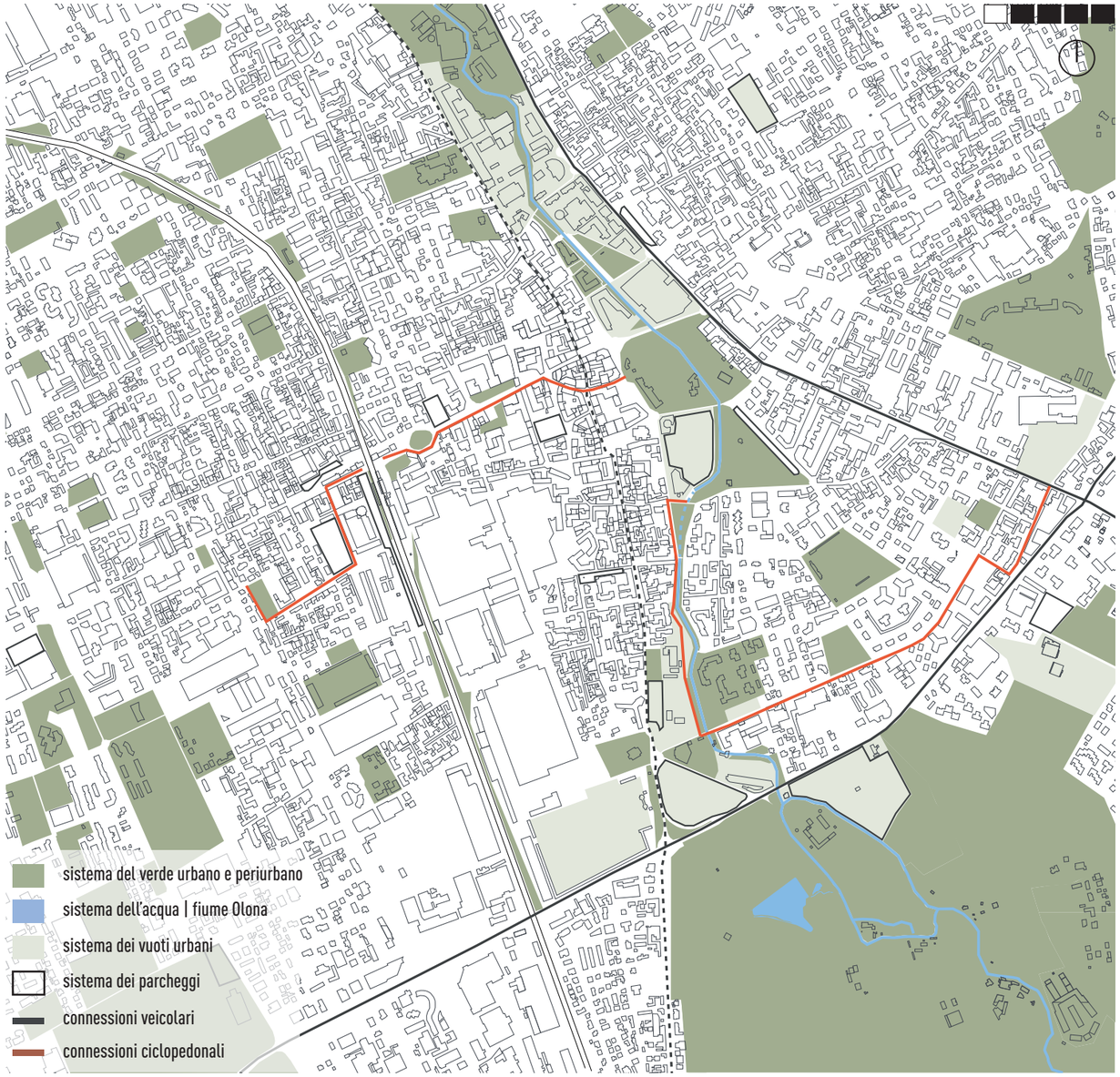

SdF Stato di Fatto | SITEPLAN Movimento Spazi Aperti

SISTEMI DI FLUSSO I SPAZI VERDI E PERCORSI

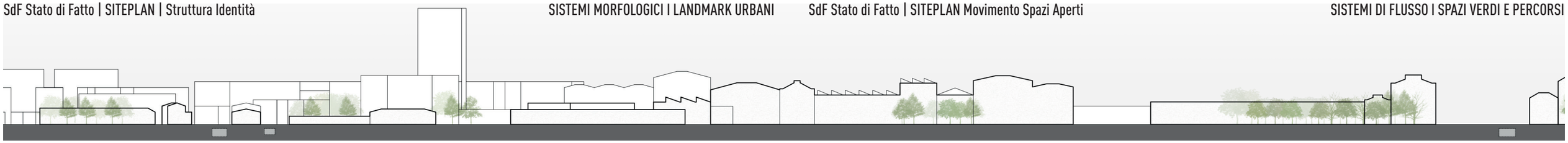

SdF Stato di Fatto | SITEPLAN

SEZIONE AMBIENTALE TRASVERSALE | FERROVIA

1 il sistema ferrovia come cesura urbana infrastrutturale

2 piazza Monumento come non luogo urbano

3 via Lega come vicolo cieco

4 piazza Mocchetti come spazio aperto privato

5 piazza Butti come spazio urbano privo di carattere

6 piazza Sturzo come parcheggio